

S27 韶新高速公路 两侧广告标牌设施规划方案

规划单位：广东省交通运输厅

编制单位：广东省交通运输规划研究中心

2022年12月

目 录

一、S27 韶新高速两侧广告标牌设施规划方案简介	1
二、广告标牌设施规划图表说明（S27 韶新高速）	3
三、广东省公路两侧广告标牌设施规划方案表	4
四、高速公路两侧广告标牌设置示意图	6

S27 韶新高速公路两侧广告标牌设施规划方案简介

一、项目简介

2021 年 6 月，韶关—新丰高速公路通车运营，简称“韶新高速”公路，起点位于韶关市翁源县新江镇，终点与仁博高速连接。全线设有五龙岭（枢纽）、新江、翁城东、官渡、东三（枢纽）、周陂、长江、新丰西、罗家（枢纽）、瑶乡、莲塘（枢纽）11 处互通立交，设置服务区 2 处、停车区 1 处，管理中心 1 处。路线全长 85.291 公里

二、规划依据

高速公路两侧广告标牌设施规划主要参考了以下法律法规和规范性文件：

- 1、《中华人民共和国公路法》；
- 2、《公路安全保护条例》；
- 3、《广东省公路条例》；
- 4、《收费公路管理条例》；
- 5、《广东省交通运输厅关于公路路政管理的实施细则》（粤交〔2021〕22号）。

6、《广东省交通运输厅关于进一步加强公路两侧广告标牌设施规划编制和设置管理的通知》（粤交路〔2022〕389号）。

三、规划方案

本次S 27韶新高速公路的规划，共计规划广告标牌设施40个。其中，互通立交规划广告标牌设施20个，收费站区规划广告标牌设施8个，服务区规划广告标牌设施12个。规划详情见《广东省公路两侧广告标牌设施规划方案表》和《高速公路两侧广告标牌设施设置示意图》。

广告标牌设施规划图表说明（S27 韶新高速公路）

广告标牌设施规划点位数量表

序号	位置名称	广告牌规划		累计 (个)
		高耸式	落地式	
1	五龙岭枢纽	3	0	3
2	新江互通	2	0	2
3	新江收费站	0	1	1
4	新江服务区	2	2	4
5	翁城东互通	2	0	2
6	翁城东收费站	0	1	1
7	官渡互通	1	0	1
8	官渡收费站	0	1	1
9	东三枢纽	4	0	4
10	官渡停车区	2	2	4
11	周陂互通	2	0	2
12	周陂收费站	0	1	1
13	长江收费站	0	1	1
14	长江互通	2	0	2
15	新丰西收费站	0	1	1
16	梅南服务区	2	2	4
17	瑶乡互通	2	0	2
18	瑶乡收费站	0	2	2
19	莲塘枢纽	2	0	2
合计		26	14	40


标注规则说明：

1、互通及主线立交的高耸式广告标牌设施需标注牌面滴水线与主线或匝道防撞栏（无防撞栏的，以防撞墙或公路路肩外侧为准，下同）之间的三边垂直距离；

2、隧道口中间的高耸式广告标牌设施需标注牌面滴水线与两侧主线防撞栏之间的距离，同时标注广告标牌基础中心至隧道口外缘口之间的垂直距离；

3、收费广场的落地式广告标牌设施外缘滴水线与公路防撞栏之间的距离均应 $\geq 1m$ ，不在图示上另行标注；

4、广告标牌设施需在图中标明：“编号”、“桩号”、“高度”、“形式”等4个要素。

5、枢纽式互通立交与之相交高速公路已有广告标牌设施规划的，在图中用符号“”表示，且需在图中标明“批文文号”、“编号”、“桩号”等3个要素。

绘图规则注释：

1、正线：主线中心桩号起始点连线为正线，桩号递增方向为正线方向。如“省界至湛江段”中：正线方向为省界至湛江方向，省界为起点，湛江为终点。

2、编号：“高速线路编号”—“路段起止点简称”—“位置名称拼音首字母缩写”—“序号”。



(1) 高速线路编码：如“玉湛高速”为“S63”；



(2) 路段起止点：如“玉湛至湛江段”为“YZ”；起止点均在同一地级市的，则按照辨识度高的原则进行简称命名，如“广州绕城高速（南二环段）”为“NEH”；

(3) 位置名称拼音首字母缩写：如“和寮互通”为“HL”；

(4) 序号：按照“先正线左侧后正线右侧”原则从小桩号到大桩号依次编号。

3、形式及设置尺寸：

(1) 高耸式广告标牌设施：应采用双面或三面式，尺寸一般采用 $18m \times 6m$ ；总高度不宜大于22米，图中符号“”为高耸式（双面牌），符号“”为高耸式（三面牌），主要设置区域：主线两侧、互通立交、服务区（停车区）出入口。

(2) 落地式广告标牌设施：设置的总高度（含基座高度）不得大于8米（收费站区）、10米（服务区、停车区），版面长度应与周边环境以及收费站顶长度相适宜。图中符号“”为落地式（落地牌），主要设置区域：收费站广场、服务区（停车区）两侧；符号“”为落地式（站顶牌），主要设置区域：收费站站顶。

编制单位：广东省交通运输规划研究中心

广东省公路两侧广告标牌设施规划方案表

线路名称：S27韶新高速公路

管理（经营）单位：广东韶新高速公路有限公司

序号	规划位置编号	对应图号	广告设施规划位置/型式						规划位置周围状况								规划位置周围状况					
			里程桩号	正线左/右侧	牌面滴水线与防撞栏的水平净距(米)	牌面滴水线与匝道防撞栏水平距离A(米)	牌面滴水线与匝道防撞栏水平距离B(米)	广告标牌设施型式	用地属性	地面简单描述	主线两侧	两主线间	服务区(停车区)	互通立交	收费站区	限高(米)	与同线邻近规划位置间距		与并行或交叉线路相邻规划位置间距	是否在公路建筑控制区及其他不安全区域	是否在隧道口上方和洞口外100米、边坡、坡脚护坡上等	前100米(国道500米)范围内有无交通标志
																	同侧	对侧				
1	S27-SXGS-WLL-001	1	YK0+652	左	38	20	16	高耸式(双面)	公路用地	五龙岭枢纽绿化用地				√		22	/	/	/	否	否	无
2	S27-SXGS-WLL-002		YK0+652	右	32	56	84	高耸式(双面)	公路用地	五龙岭枢纽绿化用地				√		22	/	/	/	否	否	无
3	S27-SXGS-WLL-003		YK0+936	右	25	26	29	高耸式(双面)	公路用地	五龙岭枢纽绿化用地				√		22	/	/	/	否	否	无
4	S27-SXGS-XJ-001	2	K2+431	左	20	26	27	高耸式(双面)	公路用地	新江互通绿化用地				√		22	/	/	/	否	否	无
5	S27-SXGS-XJ-002		K2+396	右	37	52	63	高耸式(双面)	公路用地	新江互通绿化用地				√		22	/	/	/	否	否	无
6	S27-SXGS-XJSFZ-001	3	K2+388	左	1			落地式(单面)	公路用地	新江收费站(外广场)绿化用地				√		8	/	/	/	否	否	无
7	S27-SXGS-XJFWQ-001	4	K5+271	左	48			落地式(单面)	公路用地	新江服务区绿化用地			√		8	/	/	/	否	否	无	
8	S27-SXGS-XJFWQ-002		K5+286	左	10			高耸式(双面)	公路用地	新江服务区绿化用地			√		22	/	/	/	否	否	无	
9	S27-SXGS-XJFWQ-003		K5+112	右	10			高耸式(双面)	公路用地	新江服务区绿化用地			√		22	/	/	/	否	否	无	
10	S27-SXGS-XJFWQ-004		K5+147	右	54			落地式(单面)	公路用地	新江服务区绿化用地			√		8	/	/	/	否	否	无	
11	S27-SXGS-WCD-001	5	K15+400	左	44	41	57	高耸式(双面)	公路用地	翁城东互通绿化用地			√		22	/	/	/	否	否	无	
12	S27-SXGS-WCD-002		K5+282	右	22	16	19	高耸式(双面)	公路用地	翁城东互通绿化用地			√		22	/	/	/	否	否	无	
13	S27-SXGS-WCDSFZ-001	6	K5+021	右	1			落地式(单面)	公路用地	翁城东收费站(外广场)绿化用地				√		8	/	/	/	否	否	无
14	S27-SXGS-GD-001	7	K25+698	左	49	50	43	高耸式(双面)	公路用地	官渡互通绿化用地			√		22	/	/	/	否	否	无	
15	S27-SXGS-GDSFZ-001	8	K25+047	右	1			落地式(单面)	公路用地	官渡收费站(外广场)绿化用地				√		8	/	/	/	否	否	无
16	S27-SXGS-DS-001	9	K30+885	左	26	28	46	高耸式(三面)	公路用地	东三枢纽绿化用地			√		22	/	/	/	否	否	无	
17	S27-SXGS-DS-002		K31+007	左	36	44	44	高耸式(三面)	公路用地	东三枢纽绿化用地			√		22	/	/	/	否	否	无	
18	S27-SXGS-DS-003		K30+840	右	40	42	41	高耸式(三面)	公路用地	东三枢纽绿化用地			√		22	/	/	/	否	否	无	
19	S27-SXGS-DS-004		K31+006	右	20	36	27	高耸式(三面)	公路用地	东三枢纽绿化用地			√		22	/	/	/	否	否	无	
20	S27-SXGS-GDFWQ-001	10	K32+996	左	10			高耸式(双面)	公路用地	官渡停车区绿化用地			√		22	/	/	/	否	否	无	
21	S27-SXGS-GDFWQ-002		K33+100	左	45			落地式(双面)	公路用地	官渡停车区绿化用地			√		8	/	/	/	否	否	无	


广东省公路两侧广告标牌设施规划方案表

线路名称：S27韶新高速公路

管理（经营）单位：广东韶新高速公路有限公司

序号	规划位置编号	对应图号	广告设施规划位置/型式					规划位置周围状况								规划位置周围状况						
			里程桩号	正线左/右侧	牌面滴水线 与防撞栏的水平 净距(米)	牌面滴水线 与匝道防撞栏水 平距离A(米)	牌面滴水线 与匝道防撞栏水 平距离B(米)	广告标牌设 施型式	用地属性	地面简单描 述	主线 两侧	两主 线间	服务区 (停车 区)	互 通 立 交	收 费 站 区	限 高 (米)	与同线邻近 规划位置间距		与并行或 交叉线路 相邻规划 位置间距	是否在公 路建筑控 制区及其 他不安全 区域	是否在隧 道口上方 和洞口外 100米、 边坡、坡 脚护坡上 等	前100米 (国道 500米) 范围内有 无交通标 志
																	同侧	对侧				
22	S27-SXGS-GDFWQ-003	10	K33+074	右	40			落地式(双面)	公路用地	官渡停车区 绿化用地				√		8	/	/	/	否	否	无
23	S27-SXGS-GDFWQ-004		K33+213	右	10			高耸式(双面)	公路用地	官渡停车区 绿化用地				√		22	/	/	/	否	否	无
24	S27-SXGS-ZB-001	11	K42+200	左	26	61	68	高耸式(双面)	公路用地	周陂互通绿 化用地				√		22	/	/	/	否	否	无
25	S27-SXGS-ZB-002		K41+998	右	27	25	24	高耸式(双面)	公路用地	周陂互通绿 化用地				√		22	/	/	/	否	否	无
26	S27-SXGS-ZBSFZ-001	12	K42+116	右	1			落地式(单面)	公路用地	周陂收费站 (外广场)绿 化用地				√		8	/	/	/	否	否	无
27	S27-SXGS-CJSFZ-001	13	K59+205	左	1			落地式(单面)	公路用地	长江收费站 (外广场)绿 化用地				√		8	/	/	/	否	否	无
28	S27-SXGS-CJ-001	14	K59+600	左	21	25	28	高耸式(双面)	公路用地	长江互通绿 化用地				√		22	/	/	/	否	否	无
29	S27-SXGS-CJ-002		K59+784	右	38	59	54	高耸式(双面)	公路用地	长江互通绿 化用地				√		22	/	/	/	否	否	无
30	S27-SXGS-XFVSFZ-001	15	K68+746	左	1			落地式(单面)	公路用地	新丰西收费 站(外广场)绿 化用地				√		8	/	/	/	否	否	无
31	S27-SXGS-MN-001	16	K69+100	左	40			落地式(双面)	公路用地	梅南服务区 绿化用地				√		8	/	/	/	否	否	无
32	S27-SXGS-MN-002		K69+233	左	13			高耸式(双面)	公路用地	梅南服务区 绿化用地				√		22	/	/	/	否	否	无
33	S27-SXGS-MN-003		K69+001	左	15			落地式(双面)	公路用地	梅南服务区 绿化用地				√		8	/	/	/	否	否	无
34	S27-SXGS-MN-004		K68+900	左	64			高耸式(双面)	公路用地	梅南服务区 绿化用地				√		22	/	/	/	否	否	无
35	S29-SXGS-YX-001	17	K81+433	左	15	15	15	高耸式(双面)	公路用地	瑶乡互通绿 化用地				√		22	/	/	/	否	否	无
36	S29-SXGS-YX-002		K81+400	右	99	43	21	高耸式(双面)	公路用地	瑶乡互通绿 化用地				√		22	/	/	/	否	否	无
37	S31-SXGS-YXSFZ-001	18	K81+546	左	1			落地式(单面)	公路用地	瑶乡收费站 (外广场)绿 化用地				√		8	/	/	/	否	否	无
38	S31-SXGS-YXSFZ-002		K81+546	左	\			落地式(单面)	公路用地	瑶乡收费站 站顶				√		8	/	/	/	否	否	无
39	S33-SXGS-LT-001	19	YK83+733	左	21	15	40	高耸式(三面)	公路用地	莲塘枢纽绿 化用地				√		22	/	/	/	否	否	无
40	S33-SXGS-LT-002		ZK0+800	左	43	22	26	高耸式(三面)	公路用地	莲塘枢纽绿 化用地				√		22	/	/	/	否	否	无

备注：
 1.正线方向：韶关→新丰
 2.无防撞栏的，以防撞墙或公路路肩外侧为准。
 3.图中高度指规划桩号对应高速公路路面为基准面，至设施最高点的垂直距离。

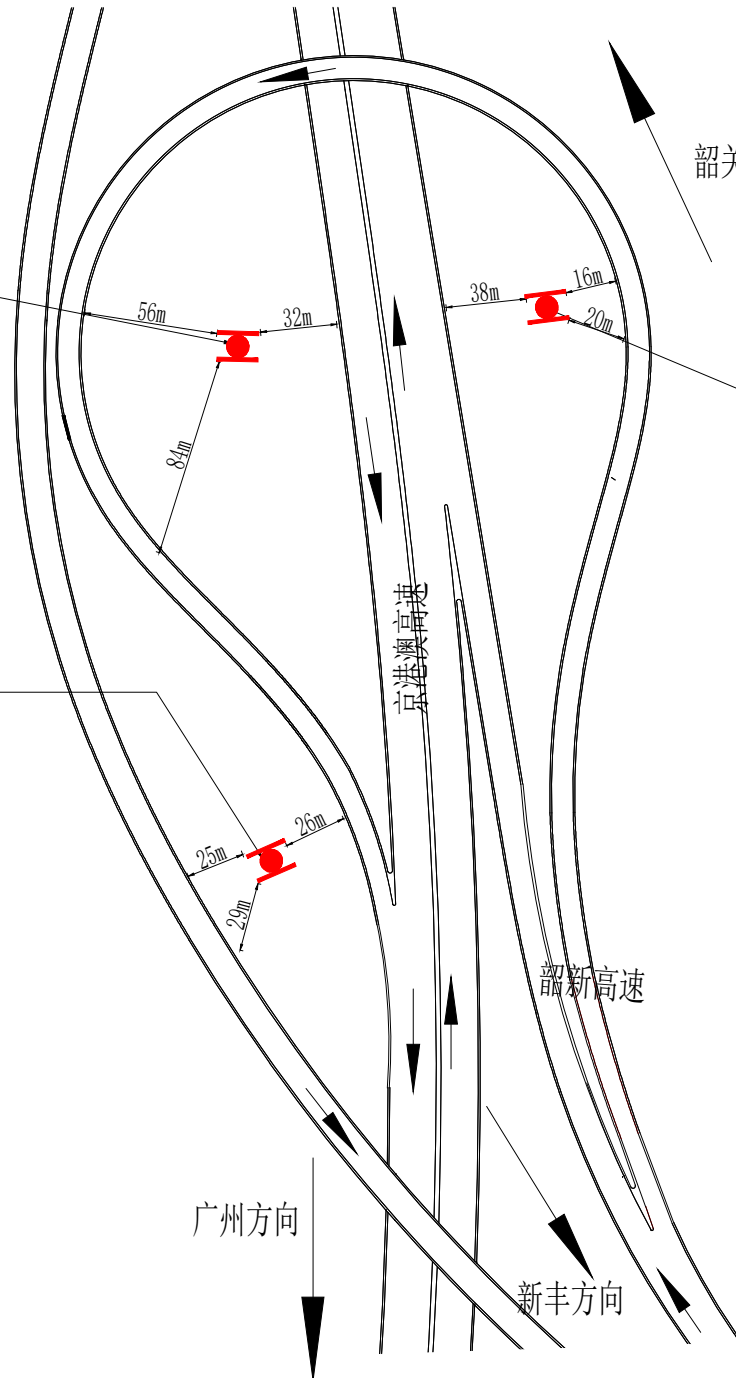


编号: S27-SXGS-WLL-002
 桩号: 正线右侧YK0+652
 高度: 限高22m
 形式: 高耸式(双面)

编号: S27-SXGS-WLL-003
 桩号: 正线右侧YK0+936
 高度: 限高22m
 形式: 高耸式(双面)

韶关方向

编号: S27-SXGS-WLL-001
 桩号: 正线左侧YK0+652
 高度: 限高22m
 形式: 高耸式(双面)



图例	
	高耸式(双面牌)
	高耸式(三面牌)
	落地式(落地牌)
	落地式(站顶牌)
	已规划位置

项目名称	S27韶新高速公路	图号	01	位置	五龙岭枢纽	编制单位	广东省交通运输规划研究中心
------	-----------	----	----	----	-------	------	---------------



编号: S27-SXGS-XJ-001
 桩号: 正线左侧K2+431
 高度: 限高22m
 形式: 高耸式(双面)

韶关、京港澳高速

新江镇

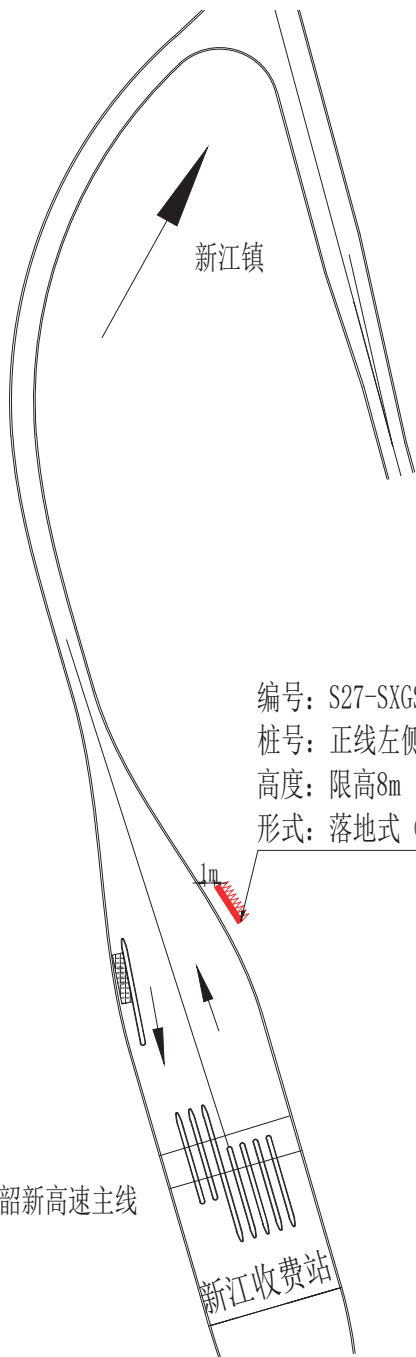
韶新高速

新丰

编号: S27-SXGS-XJ-002
 桩号: 正线右侧K2+396
 高度: 限高22m
 形式: 高耸式(双面)

- 图例
-  高耸式(双面牌)
 -  高耸式(三面牌)
 -  落地式(落地牌)
 -  落地式(站顶牌)
 -  已规划位置

项目名称	S27韶新高速公路	图号	02	位置	新江互通	编制单位	广东省交通运输规划研究中心
------	-----------	----	----	----	------	------	---------------



编号: S27-SXGS-XJSFZ-001
 桩号: 正线左侧K2+388
 高度: 限高8m
 形式: 落地式(单面)

图例	
	高耸式(双面牌)
	高耸式(三面牌)
	落地式(落地牌)
	落地式(站顶牌)
	已规划位置

项目名称	S27韶新高速公路	图号	03	位置	新江收费站(外广场)	编制单位	广东省交通运输规划研究中心
------	-----------	----	----	----	------------	------	---------------



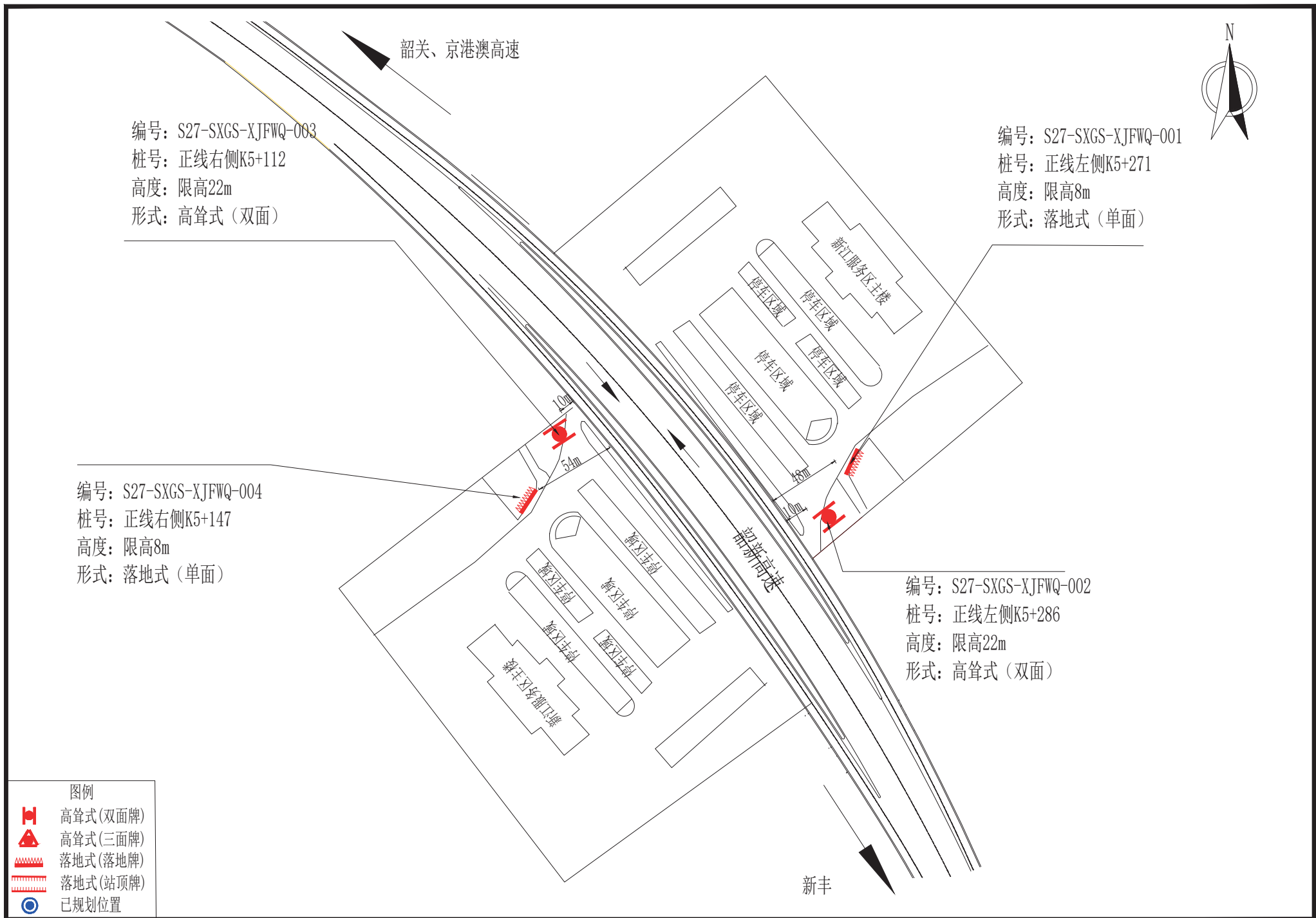
编号: S27-SXGS-XJFWQ-003
 桩号: 正线右侧K5+112
 高度: 限高22m
 形式: 高耸式(双面)

编号: S27-SXGS-XJFWQ-001
 桩号: 正线左侧K5+271
 高度: 限高8m
 形式: 落地式(单面)

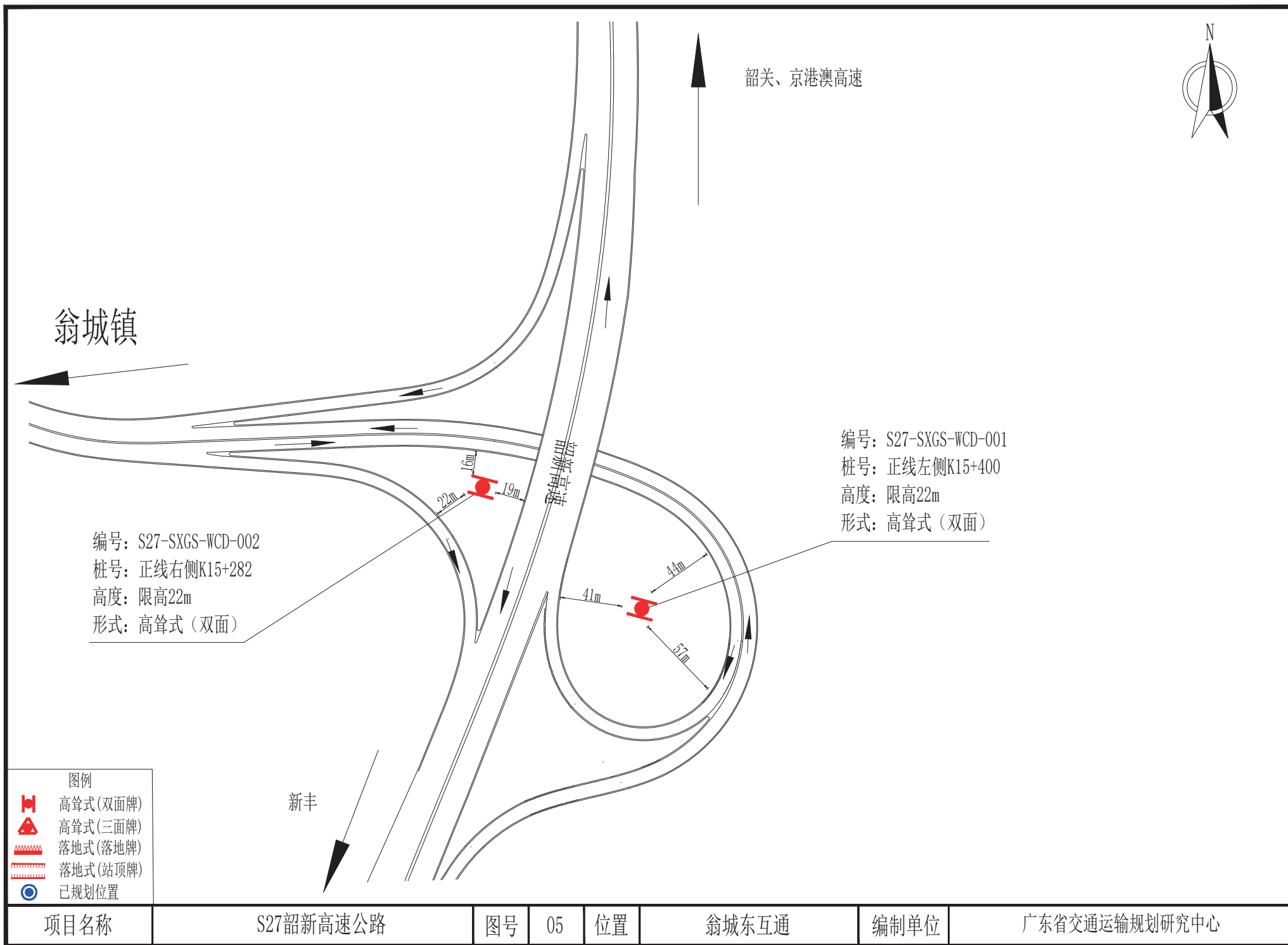
编号: S27-SXGS-XJFWQ-004
 桩号: 正线右侧K5+147
 高度: 限高8m
 形式: 落地式(单面)

编号: S27-SXGS-XJFWQ-002
 桩号: 正线左侧K5+286
 高度: 限高22m
 形式: 高耸式(双面)

- 图例
- 高耸式(双面牌)
 - 高耸式(三面牌)
 - 落地式(落地牌)
 - 落地式(站顶牌)
 - 已规划位置



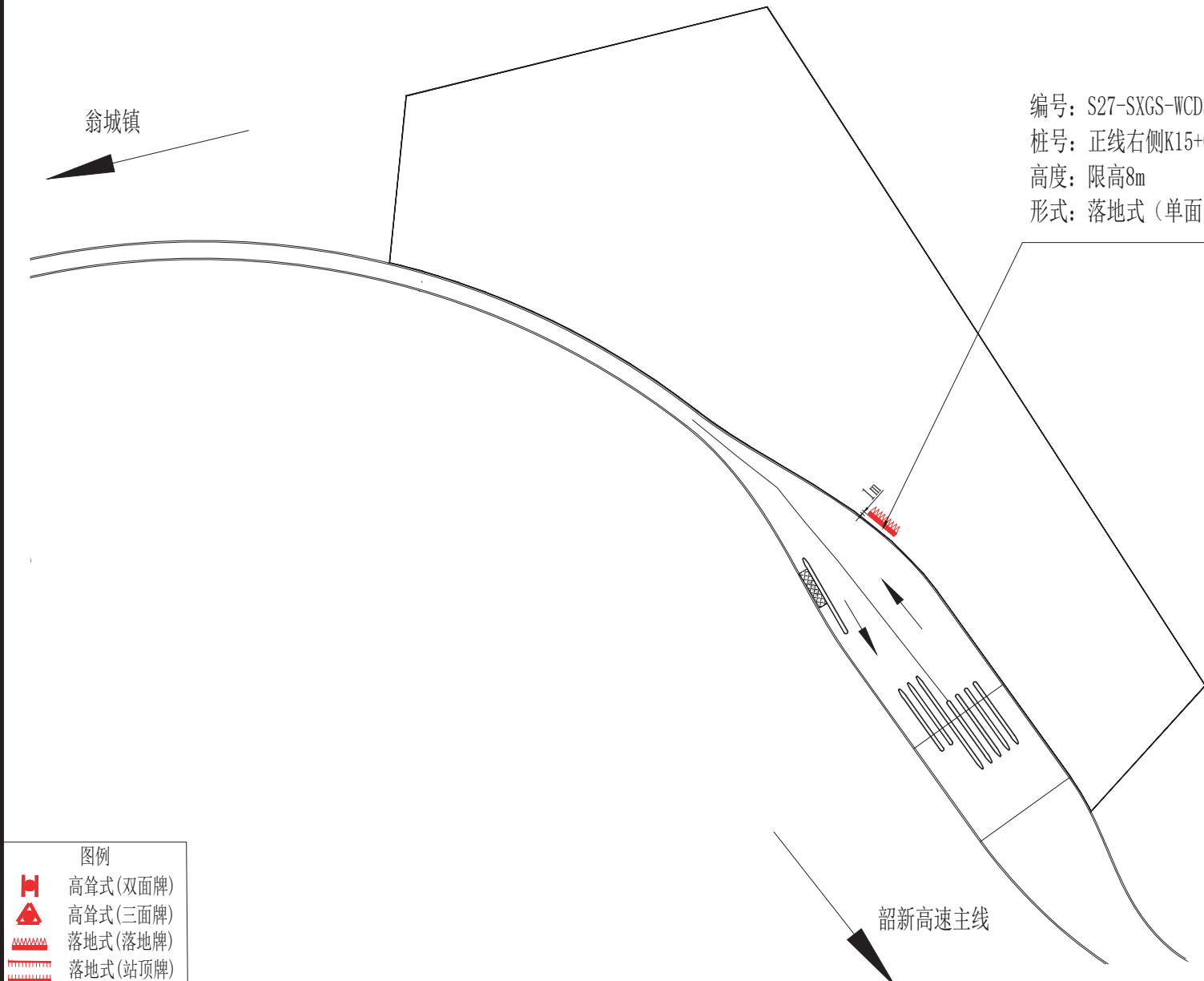
项目名称	S27韶新高速公路	图号	04	位置	新江服务区	编制单位	广东省交通运输规划研究中心
------	-----------	----	----	----	-------	------	---------------





翁城镇

编号: S27-SXGS-WCDSFZ-001
 桩号: 正线右侧K15+021
 高度: 限高8m
 形式: 落地式(单面)



图例

- 高耸式(双面牌)
- 高耸式(三面牌)
- 落地式(落地牌)
- 落地式(站顶牌)
- 已规划位置

项目名称	S27韶新高速公路	图号	06	位置	翁城东收费站(外广场)	编制单位	广东省交通运输规划研究中心
------	-----------	----	----	----	-------------	------	---------------

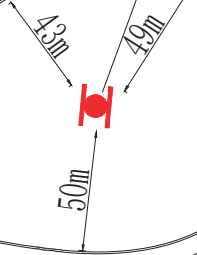


编号: S27-SXGS-GD-001
 桩号: 正线左侧K25+698
 高度: 限高22m
 形式: 高耸式(双面)

韶关、京港澳高速



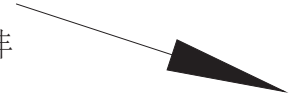
韶新高速



翁源县官渡镇



新丰

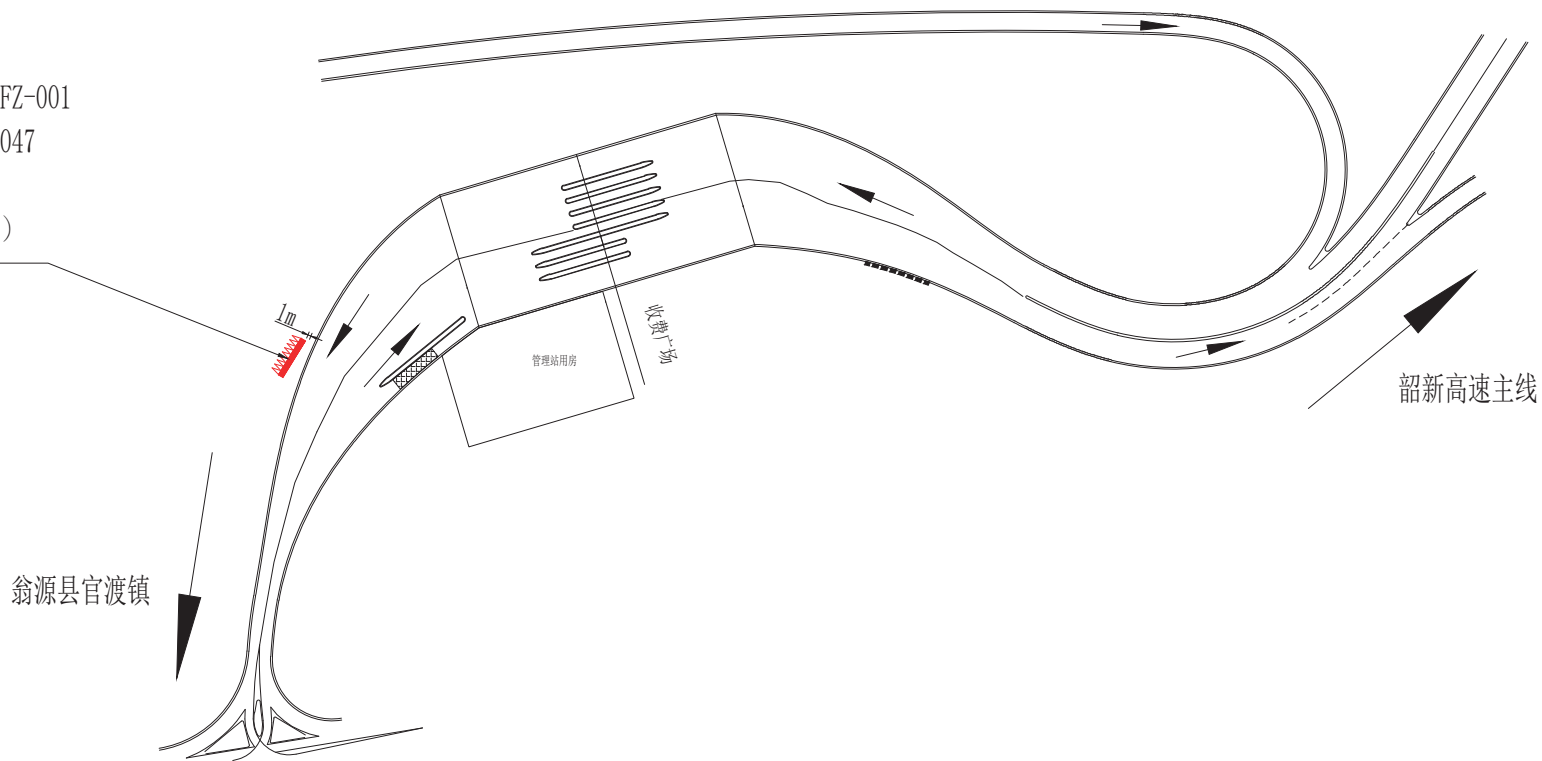


- 图例
-  高耸式(双面牌)
 -  高耸式(三面牌)
 -  落地式(落地牌)
 -  落地式(站顶牌)
 -  已规划位置

项目名称	S27韶新高速公路	图号	07	位置	官渡互通	编制单位	广东省交通运输规划研究中心
------	-----------	----	----	----	------	------	---------------

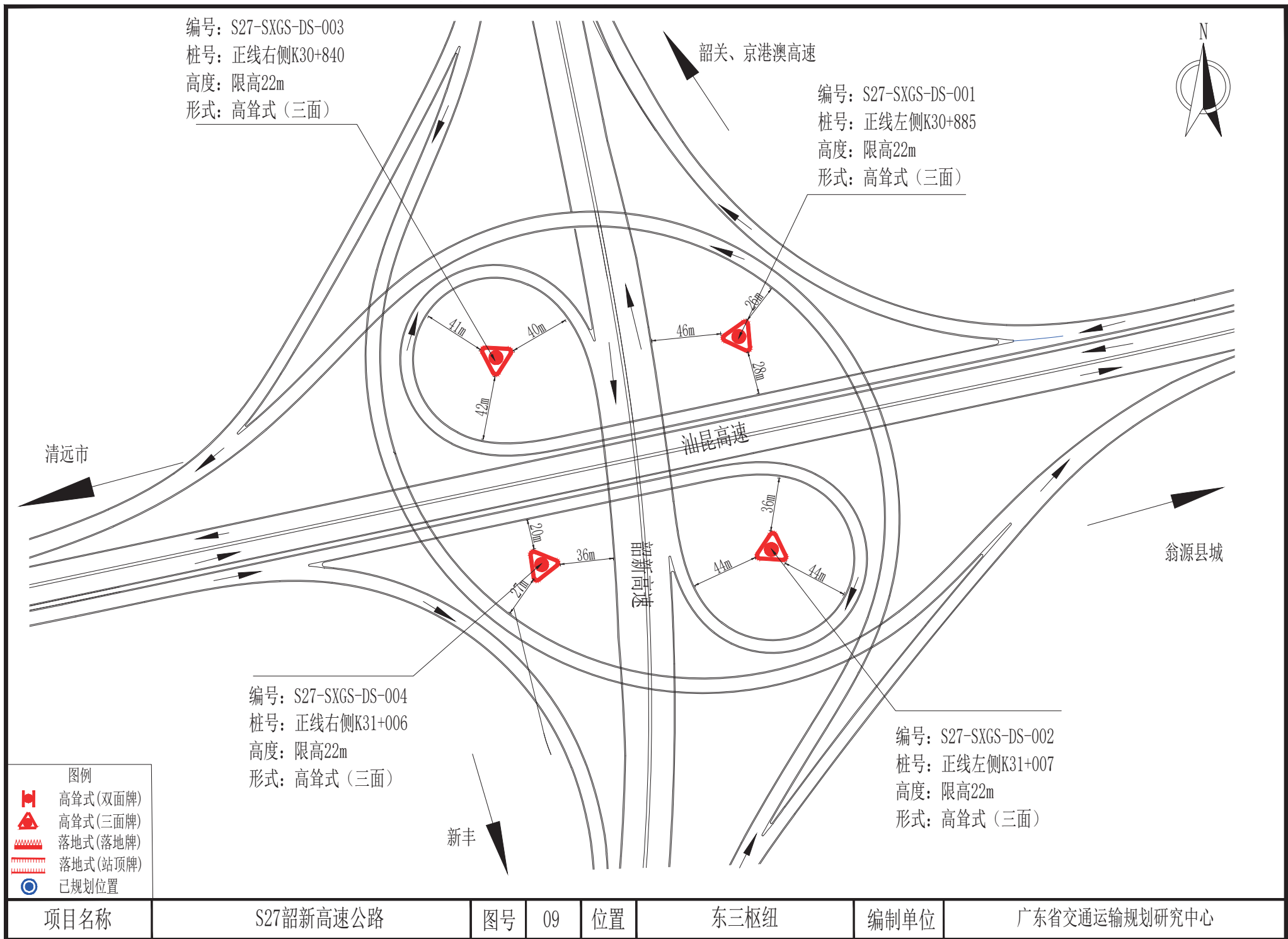


编号: S27-SXGS-GDSFZ-001
 桩号: 正线右侧K25+047
 高度: 限高8m
 形式: 落地式(单面)



图例	
	高耸式(双面牌)
	高耸式(三面牌)
	落地式(落地牌)
	落地式(站顶牌)
	已规划位置

项目名称	S27韶新高速公路	图号	08	位置	官渡收费站(外广场)	编制单位	广东省交通运输规划研究中心
------	-----------	----	----	----	------------	------	---------------




编号: S27-SXGS-DS-003
 桩号: 正线右侧K30+840
 高度: 限高22m
 形式: 高耸式 (三面)

编号: S27-SXGS-DS-001
 桩号: 正线左侧K30+885
 高度: 限高22m
 形式: 高耸式 (三面)

编号: S27-SXGS-DS-004
 桩号: 正线右侧K31+006
 高度: 限高22m
 形式: 高耸式 (三面)

编号: S27-SXGS-DS-002
 桩号: 正线左侧K31+007
 高度: 限高22m
 形式: 高耸式 (三面)

- 图例
-  高耸式 (双面牌)
 -  高耸式 (三面牌)
 -  落地式 (落地牌)
 -  落地式 (站顶牌)
 -  已规划位置

项目名称	S27韶新高速公路	图号	09	位置	东三枢纽	编制单位	广东省交通运输规划研究中心
------	-----------	----	----	----	------	------	---------------







韶关市区、京港澳高速、汕昆高速

编号: S27-SXGS-GDFWQ-001
 桩号: 正线左侧K32+996
 高度: 限高22m
 形式: 高耸式(双面)

编号: S27-SXGS-GDFWQ-004
 桩号: 正线右侧K33+213
 高度: 限高22m
 形式: 高耸式(双面)

编号: S27-SXGS-GDFWQ-002
 桩号: 正线左侧K32+998
 高度: 限高8m
 形式: 落地式(单面)

编号: S27-SXGS-GDFWQ-003
 桩号: 正线右侧K33+215
 高度: 限高8m
 形式: 落地式(单面)

- 图例
-  高耸式(双面牌)
 -  高耸式(三面牌)
 -  落地式(落地牌)
 -  落地式(站顶牌)
 -  已规划位置

项目名称	S27韶新高速公路	图号	10	位置	官渡停车区	编制单位	广东省交通运输规划研究中心
------	-----------	----	----	----	-------	------	---------------



编号: S27-SXGS-ZB-002
 桩号: 正线右侧K41+998
 高度: 限高22m
 形式: 高耸式(双面)

韶关市区、京港澳高速、汕昆高速

周陂镇

编号: S27-SXGS-ZB-001
 桩号: 正线左侧K42+200
 高度: 限高22m
 形式: 高耸式(双面)

韶新高速

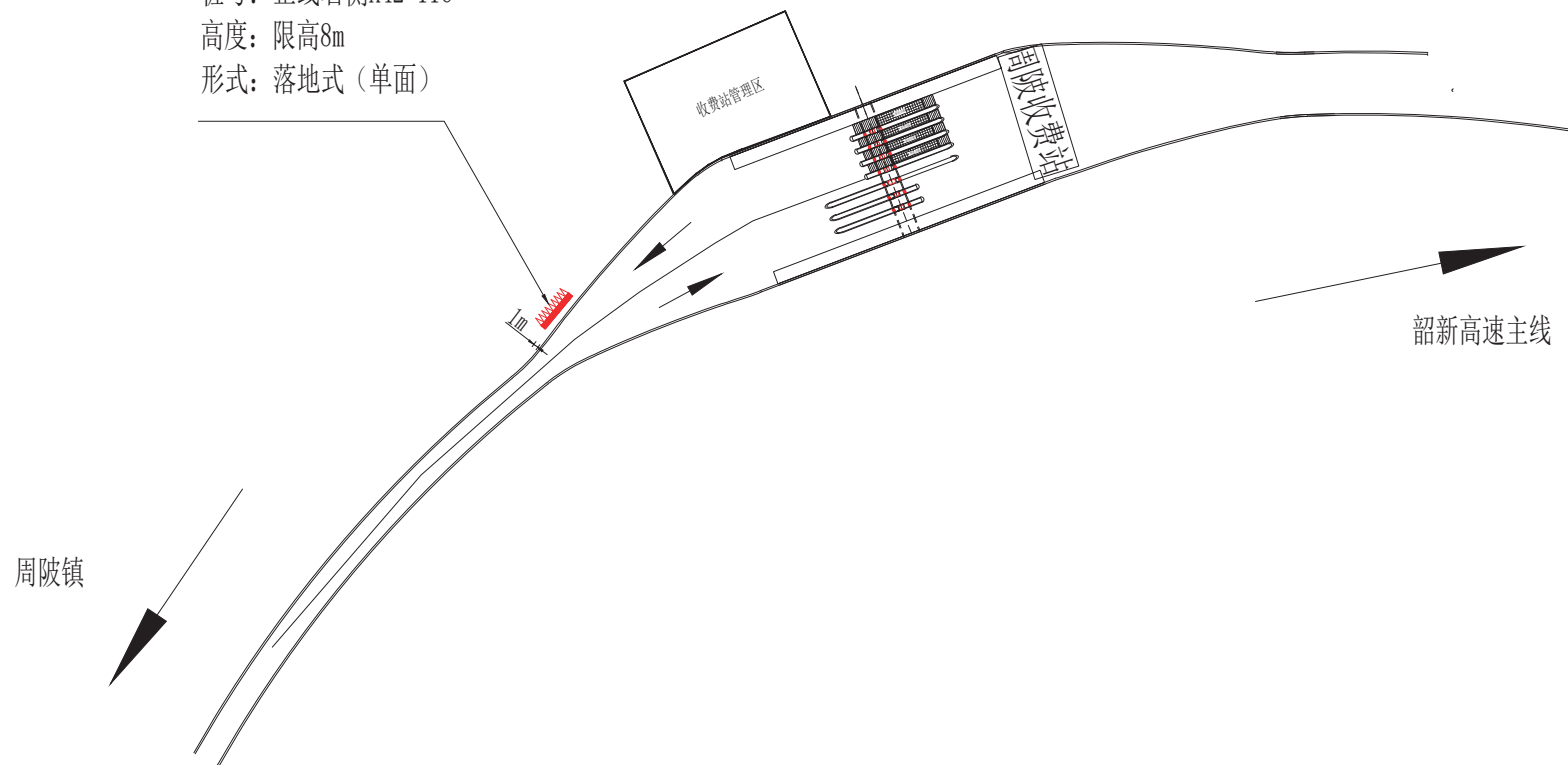
新丰

- 图例
-  高耸式(双面牌)
 -  高耸式(三面牌)
 -  落地式(落地牌)
 -  落地式(站顶牌)
 -  已规划位置

项目名称	S27韶新高速公路	图号	11	位置	周陂互通	编制单位	广东省交通运输规划研究中心
------	-----------	----	----	----	------	------	---------------

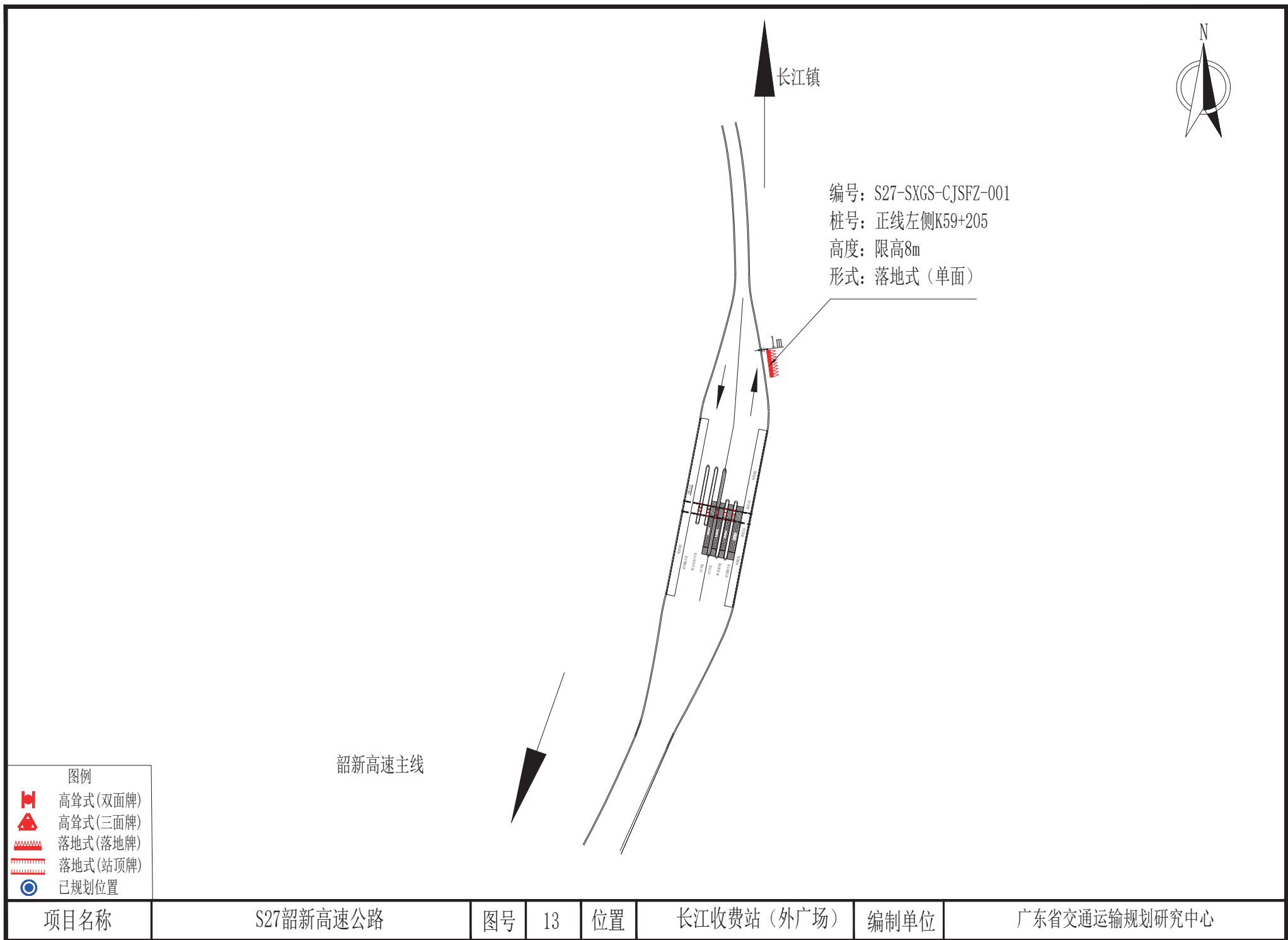


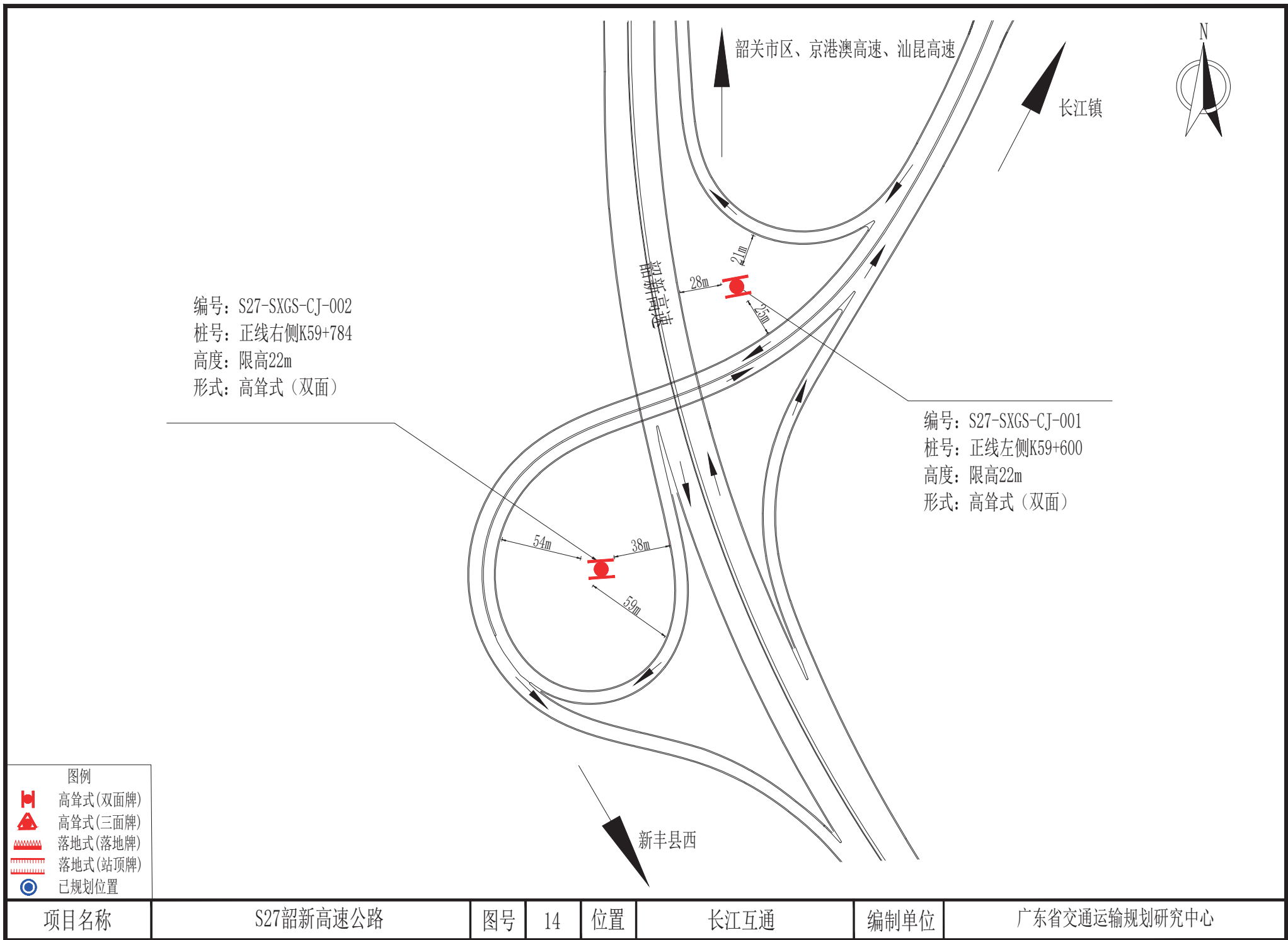
编号: S27-SXGS-ZBSFZ-001
 桩号: 正线右侧K42+116
 高度: 限高8m
 形式: 落地式(单面)

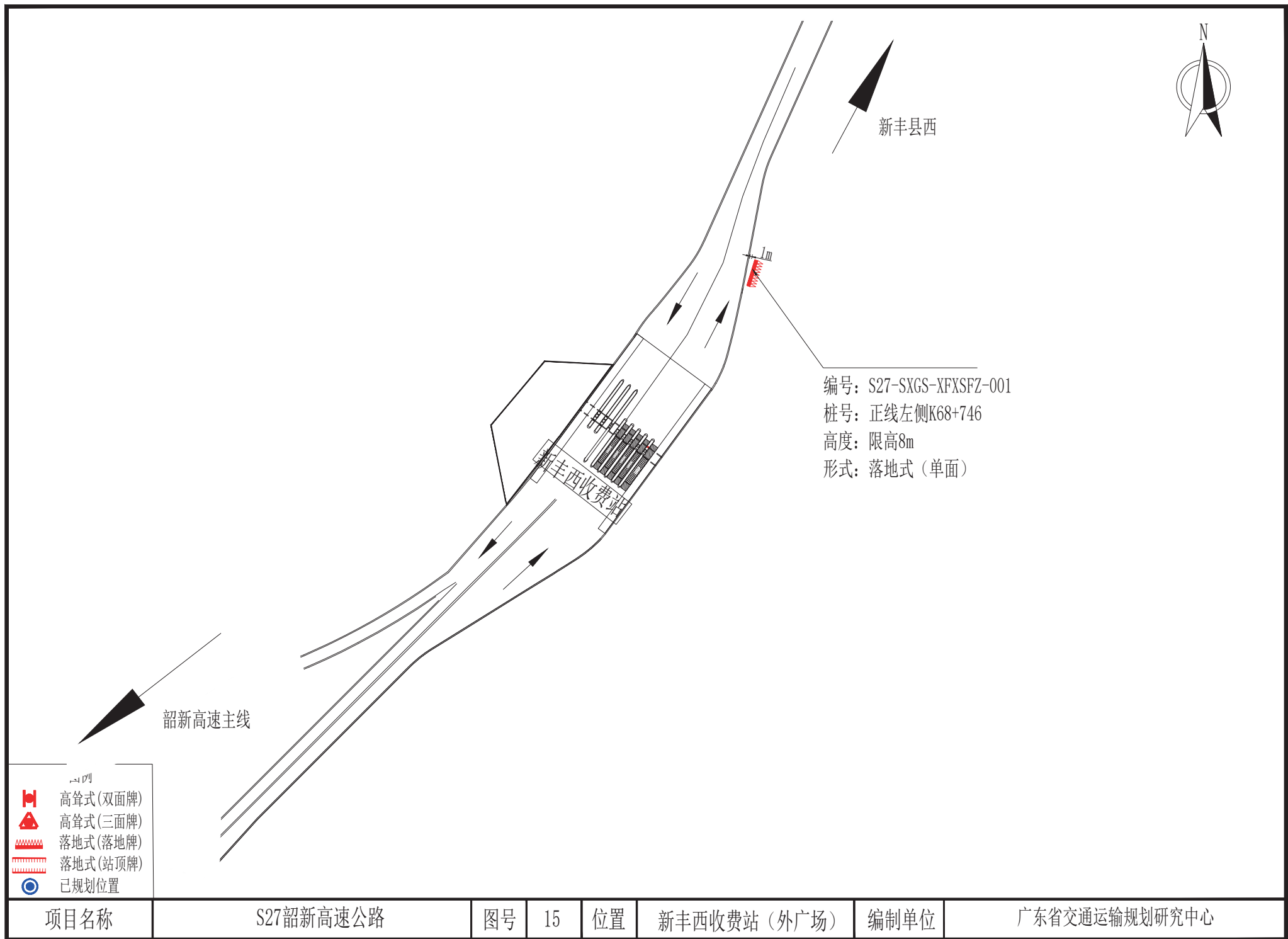


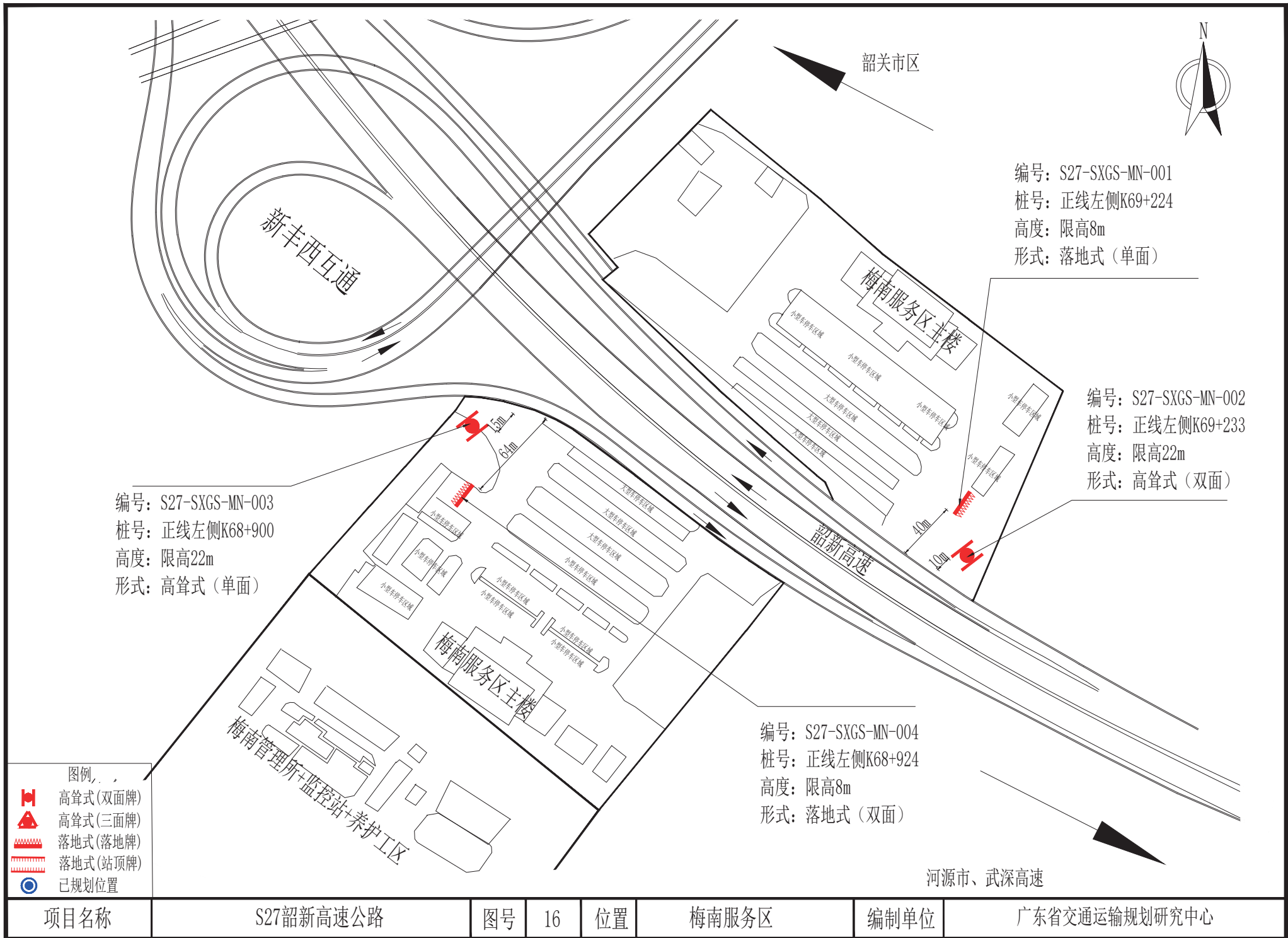
图例	
	高耸式(双面牌)
	高耸式(三面牌)
	落地式(落地牌)
	落地式(站顶牌)
	已规划位置

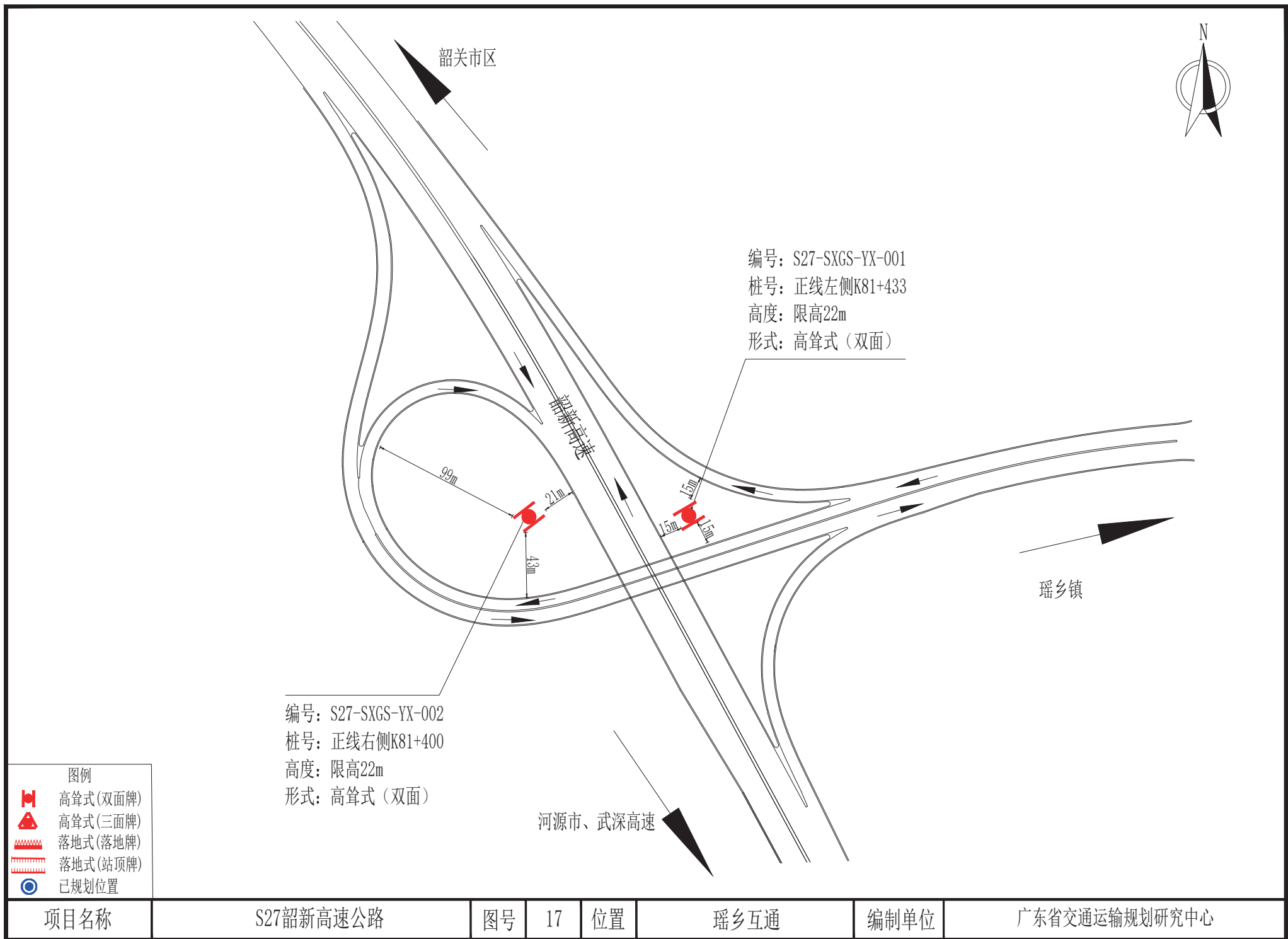
项目名称	S27韶新高速公路	图号	12	位置	周破收费站(外广场)	编制单位	广东省交通运输规划研究中心
------	-----------	----	----	----	------------	------	---------------





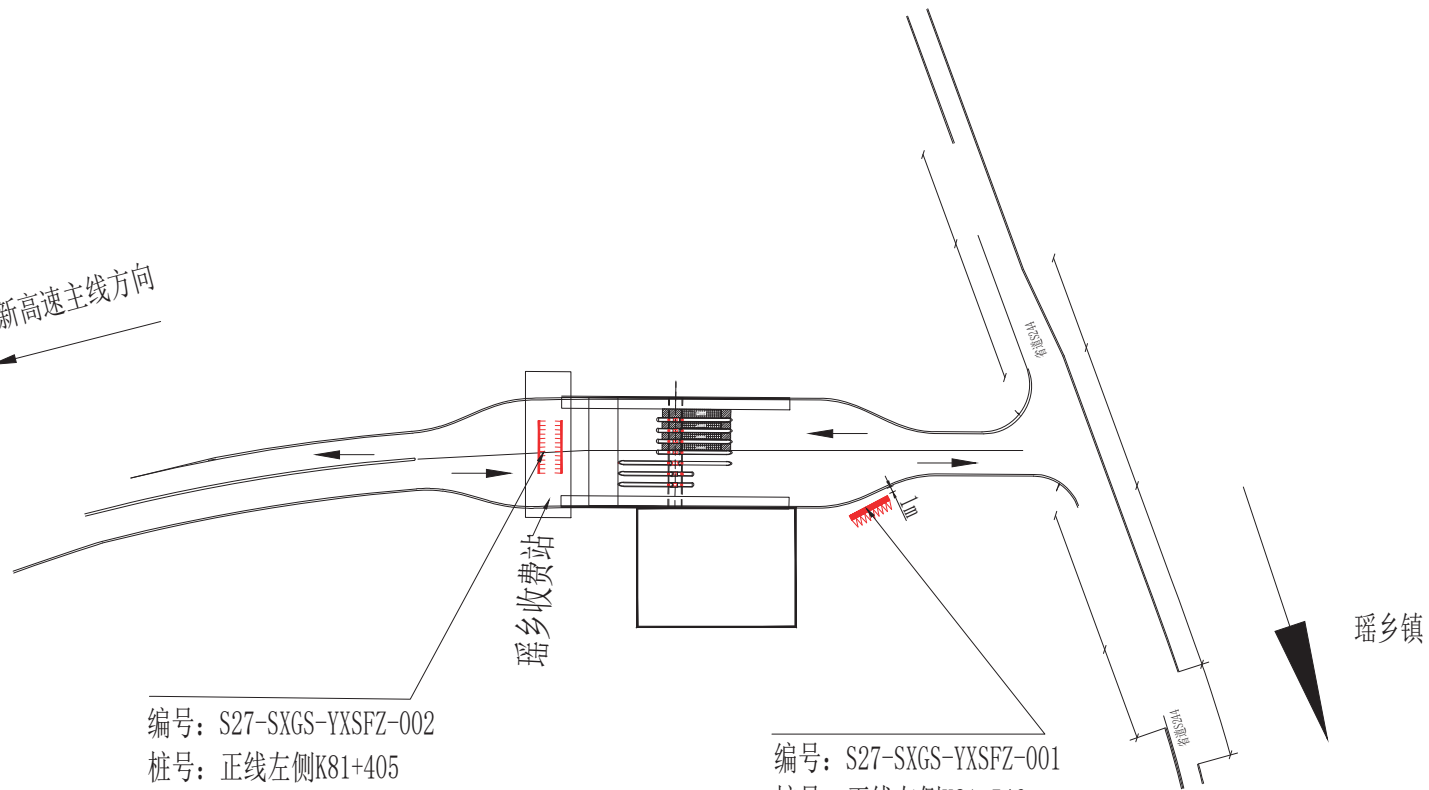








韶新高速主线方向

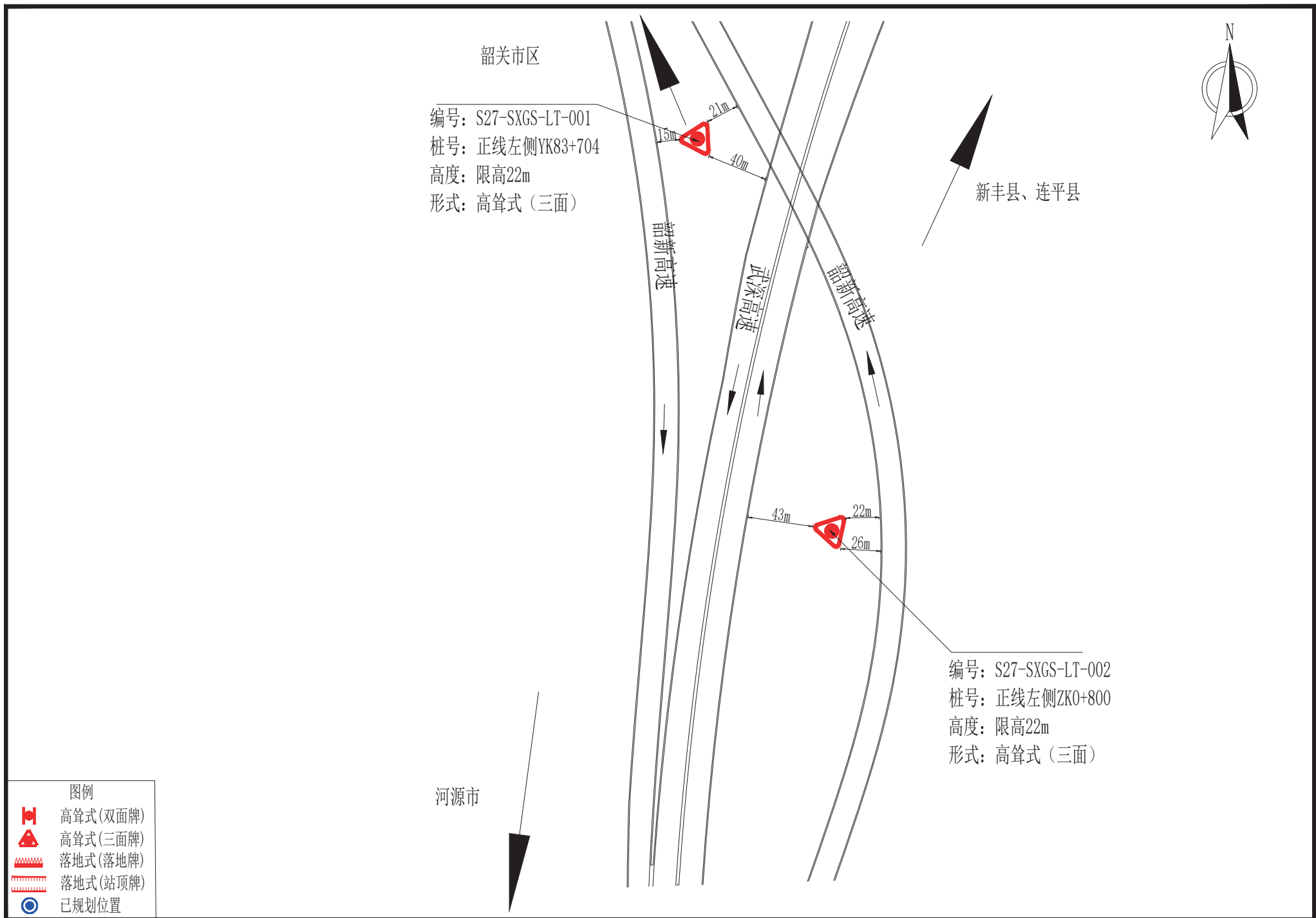


编号: S27-SXGS-YXSFZ-002
 桩号: 正线左侧K81+405
 高度: 8m
 形式: 落地式(双面)

编号: S27-SXGS-YXSFZ-001
 桩号: 正线左侧K81+546
 高度: 8m
 形式: 落地式(单面)

图例	
	高耸式(双面牌)
	高耸式(三面牌)
	落地式(落地牌)
	落地式(站顶牌)
	已规划位置

项目名称	S27韶新高速公路	图号	18	位置	瑶乡收费站(外广场)	编制单位	广东省交通运输规划研究中心
------	-----------	----	----	----	------------	------	---------------



项目名称	S27韶新高速公路	图号	19	位置	莲塘枢纽	编制单位	广东省交通运输规划研究中心
------	-----------	----	----	----	------	------	---------------